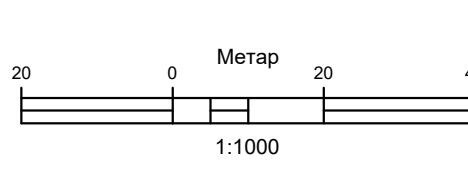

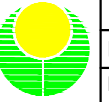


ПЛАН ДЕТАЉНЕ РЕГУЛАЦИЈЕ
ТУРИСТИЧКО-РЕКРЕАТИВНОГ КОМПЛЕКСА
"ЈЕЗЕРО БОРКОВАЦ"



РЕГУЛАЦИОНИ ПЛАН
СА АНАЛИТИЧКО-ГЕОДЕТСКИМ ЕЛЕМЕНТИМА ЗА
ОБЕЛЕЖАВАЊЕ, СА ПЛАНОМ ГРАЂЕВИНСКИХ ПАРЦЕЛА
И ГРАЂЕВИНСКИМ ЛИНИЈАМА - ЛИСТ 11

- ПОВРШИНЕ ЈАВНЕ НАМЕНЕ
- САОБРАЋАЈНИ КОРИДОРИ И ПОВРШИНЕ
- РЕГУЛАЦИОНИ ПЛАН СА АНАЛИТИЧКО-ГЕОДЕТСКИМ ЕЛЕМЕНТИМА ЗА ОБЕЛЕЖАВАЊЕ И ПЛАНОМ ГРАЂЕВИНСКИХ ПАРЦЕЛА
- РЕГУЛАЦИОНА ЛИНИЈА ПО ПОСТОЈЕЋОЈ ГРАНИЦИ ПАРЦЕЛЕ
 - РЕГУЛАЦИОНА ЛИНИЈА ПО ПЛАНИРАНОЈ ГРАНИЦИ ПАРЦЕЛЕ
 - A1 - Ћ** ГРАЂЕВИНСКА ПАРЦЕЛА ЗА ЈАВНЕ НАМЕНЕ
 - ГРАНИЦА ПАРЦЕЛА КОЈЕ СЕ УКИДАЈУ
 - ГРАНИЦА ГРАЂЕВИНСКОГ ЗЕМЉИШТА ВАН ГРАЂЕВИНСКОГ ПОДРУЧЈА НАСЕЉА
 - ГРАНИЦА ОБУХВАТА ПЛАНА
 - ГРАНИЦА КАТАСТАРСКЕ ОПШТИНЕ

НОСИЛАЦ ИЗРАДЕ ПЛАНА		ОПШТИНА ИРИГ	Печат и потпис:
ОБРАЂИВАЧ		ОВЛАШЋЕНО ЛИЦЕ: ЈП ЗАВОД ЗА УРБАНИЗАМ ВОЈВОДИНЕ ВД ДИРЕКТОРА: ПРЕДРАГ КНЕЖЕВИЋ, дипл. правник ПОМОЋНИК ДИРЕКТОРА: мр ВЛАДИМИР ПИХЛЕР, дипл. инж. арх.	Печат и потпис:
НАЗИВ ПЛАНА	ПЛАН ДЕТАЉНЕ РЕГУЛАЦИЈЕ ТУРИСТИЧКО-РЕКРЕАТИВНОГ КОМПЛЕКСА "ЈЕЗЕРО БОРКОВАЦ"		
НАЗИВ КАРТЕ	РЕГУЛАЦИОНИ ПЛАН СА АНАЛИТИЧКО-ГЕОДЕТСКИМ ЕЛЕМЕНТИМА ЗА ОБЕЛЕЖАВАЊЕ, СА ПЛАНОМ ГРАЂЕВИНСКИХ ПАРЦЕЛА И ГРАЂЕВИНСКИМ ЛИНИЈАМА - ЛИСТ 11		
ОДГОВОРНИ УРБАНИСТА	СВЈЕТЛАНА РЕКО, дипл. инж. арх.		Печат и потпис:
САРАДНИЦИ	БАНЕ СВИТЛИЦА, дипл. инж. геод.		
E-2863	Размера: 1:1000	Датум: МАЈ 2024. ГОДИНЕ	Број листа: 5.11

У СЛУЧАЈУ НЕУСАГЛАШЕНОСТИ ГРАФИЧКОГ ПРИЛОГА СА ТЕКСТУАЛНИМ ДЕЛОМ ПЛАНА, ЗА ПОТРЕБЕ ДЕФИНИСАЊА
ЈАВНИХ ПОВРШИНА ПРИМЕЊУЈЕ СЕ РЕГУЛАЦИОНА ЛИНИЈА ДЕФИНИСАНА ОВИМ ГРАФИЧКИМ ПРИЛОГОМ